



LEGENDA



Classe 2 - Fattibilità con modeste limitazioni



Classe 3 - Fattibilità con consistenti limitazioni



Aree con caratteristiche geotecniche scadenti

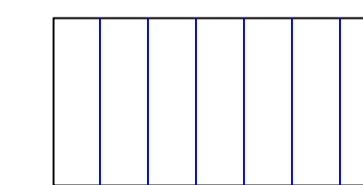


Aree ad alta vulnerabilità idrogeologica

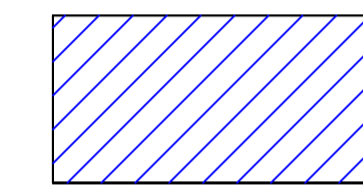


Aree inquinate

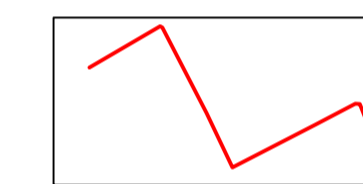
Scenari di pericolosità sismica locale



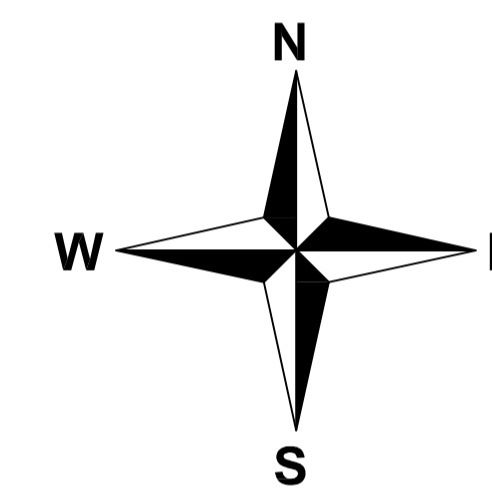
Z4a - Zona di fondovalle e di pianura con presenza di depositi alluvionali e/o fluvio-glaciali granulari e/o coesivi - Potenziali amplificazioni litologiche



Z2 - Zona con terreni di fondazione particolarmente scadenti (riporti poco addensati, terreni granulari fini con falda superficiale) - Potenziali cedimenti



Confine comunale



COMUNE DI SAN GIORGIO SU LEGNANO  
PROVINCIA DI MILANO

PIANO DI GOVERNO DEL TERRITORIO

secondo i criteri della D.g.r. 22 dicembre 2005 - n°8/1566

ADOTTATO CON DELIBERA  
DI CONSIGLIO COMUNALE  
N. 27 DEL 22/07/2011

APPROVATO CON DELIBERA  
DI CONSIGLIO COMUNALE  
N. 3 DEL 13/01/2012

Il Sindaco:  
COLOMBO MARZIO

Il Responsabile Settore tecnico:  
ARCH FRANCO ROSSETTI

DOTT. GEOL. VALSECCHI NICOLA

DOTT. GEOL. MANTICA PAOLO NATALE

PIANO DELLE REGOLE  
CARTA DI FATTIBILITA' DELLE AZIONI DI PIANO

SCALA  
1:2.000

TAVOLA  
8a

ELABORAZIONE  
SETTEMBRE 2009